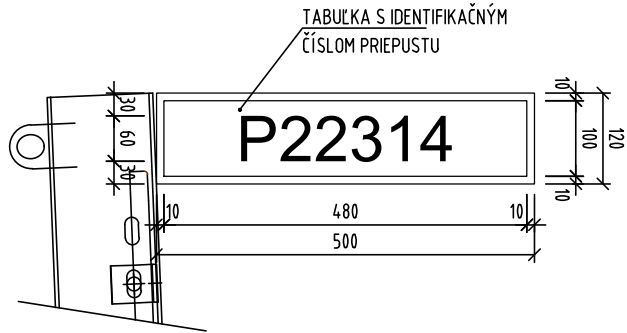


DETAILY

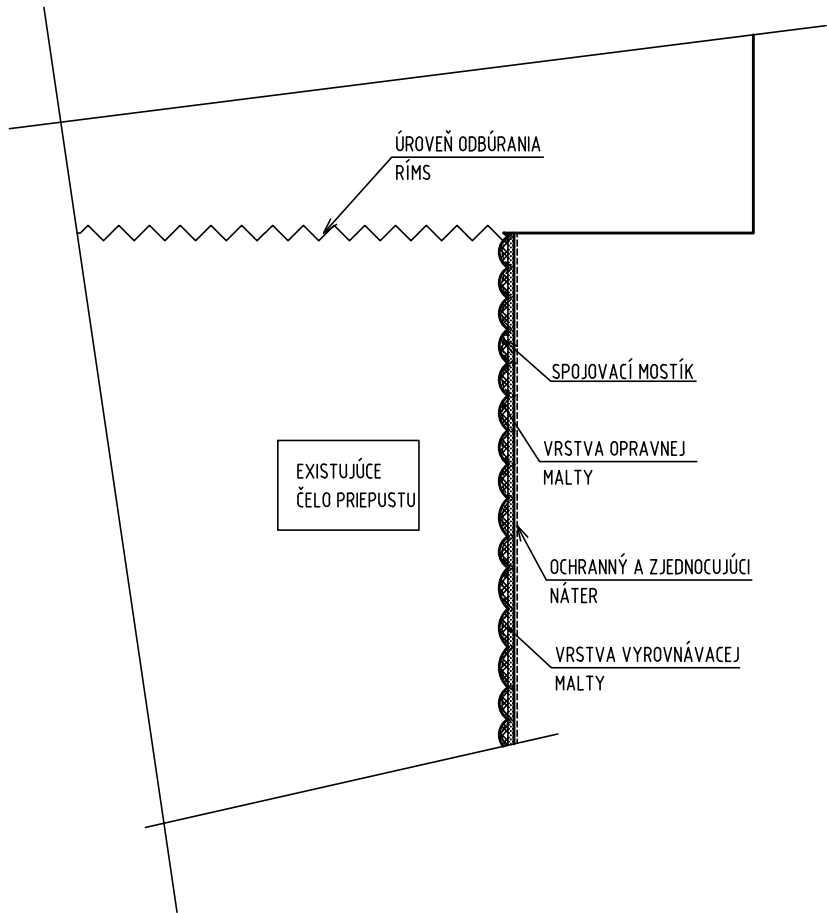
DETAIL TABUĽKY S IDENTIFIKAČNÝM ČÍSLOM PRIEPUSTU

M 1:10




DETAIL SANÁCIE SPODNEJ STAVBY

M 1:2,5









POZNÁMKY:

1. ZMENY OPROTI PREDPOKLADOM PROJEKTU JE NUTNÉ KONZULTOVAŤ S PROJEKTANTOM, RESP. MUSIA BYŤ ODSÚHLASENÉ STAVEBNÝM DOZOROM.
2. ROZMERY SKRYTÝCH KONŠTRUKCIÍ SÚ ODHADNUTÉ, ALEBO ODVODENÉ Z ARCHÍVNEJ DOKUMENTÁCIE, ZO STP napr. HLĚKA ZALOŽENIA, TVAR OPÔR, HRÚBKY NOSNÝCH PRVKOV, ...
3. PRED ZAČIATKOM STAVEBNÝCH PRÁC OVERIŤ ROZMERY EXISTUJÚCICH KONŠTRUKCIÍ.
4. TABUĽKU S IDP ZHOTIVIŤ PODĽA TP075 (TP 12/2013) "EVIDENCIA CESTNÝCH MOSTOV A LÁVOK" - obr. 1.
5. TABUĽKU S IDP OSADIŤ PODĽA TP075 (TP 12/2013) "EVIDENCIA CESTNÝCH MOSTOV A LÁVOK" - kap. 3.6



SÚRADNICOVÝ SYSTÉM: S-JTSK v realizácii JTSK
VÝŠKOVÝ SYSTÉM: BALT PO VYROVNANÍ

Zodpovedný projektant	Ing. Zuzana Podolcová		 Trnavská cesta 27, 831 04 BRATISLAVA
GENERÁLNY PROJEKTANT			
Zákazkové číslo:		1915	

Zodpovedný projektant objektu:	Ing. Marek Balko		 Trnavská cesta 27, 831 04 BRATISLAVA
Navrhol - vypracoval:	Ing. Tomáš Seman		
Kontroloval:	Ing. Vladimír Piták		
Kraj:	Banskobystrický	Okres:	Krupina
Investor - stavebník:	Banskobystrický samosprávny kraj Nám. SNP 23 974 01 Banská Bystrica		
Stavba:	<div>Rekonštrukcia ciest a mostov</div> <div>II/526 Devičie - Senohrad a II/527 Dobrá Niva - Senohrad</div> <div>I. etapa - úseky v rámci okresu Krupina</div> <div>Časť B: Cesta II/526 od križovatky s cestou I/66 v ckm 0,000 po ckm 6,291</div> <div>Názov SO: KA-526.01 Rek. cesty II/526 v km 0,000 - 16,108</div> <div>KA-526.01/C Rek. cesty II/526 v km 6,291 - 16,108</div>		
Názov prílohy:	Detaily		

Stupeň - účel:	DSPRS
Zákazkové číslo:	1915
Dátum:	10/2020
Počet A4::	2xA4
Mierka:	1:2,5, 1:5
Číslo SO:	Súprava:
Príloha:	KA-526.01/C
	5.0.6